

Piano di Governo del Territorio (PGT)

Comune di Castello d'Agogna

STATO DI FATTO
Regime vincolistico
sovraordinato



Scala 1:15.000

Legenda:

Piano di Assetto Idrogeologico


- Limite fascia C
- Limite fascia B
- Limite fascia A


Piano Provinciale di Coordinamento Territoriale

-  Centri storici
-  Areali a rischio

Vincoli per legge

D. Lgs. 42/2004

-  Corsi d'acqua e relative sponde o piedi degli argini per una fascia di 150 metri ciascuna

-  Territori coperti da foreste e da boschi

Direttiva 79/409/CEE

-  Zona di Protezione Speciale

-  Confine comunale

